

**TEHNIČKI IZVJEŠTAJ SA KOORDINATAMA GRANIČNIH
TAČAKA PERSPEKTIVNOG PROSTORA
„Milina Gomila“ – Danilovgrad**

Koncedent : Vlada Crne Gore

Nadležni orgran: Ministarstvo kapitalnih investicija

I JU Zavod za geološka istraživanja- Podgorica

Izrada geodet.elaborata: Etalon Geo Office d.o.o. Podgorica

PODGORICA , APRIL, 2022 god.



Prof. dr. sc. Zvezdana Djuraković
spec. sci.geodezije

Tehnički izvještaj

Na osnovu zahtjeva JU Zavod za geološka istraživanja – Podgorica, u skladu sa Uredbom o povjeravanju dijela poslova iz nadležnosti Ministarstva ekonomije JU Zavod za geološka istraživanja („Sl. list CG“, broj 16/18, 83/18,74/19i 110/20), za potrebe izrade koncesionog akta za lokalitet „Milina Gomila“, opština Danilovgrad, izvršena je identifikacija predmetnog prostora u skladu sa prostorno planskom dokumentacijom, katastarskim planom i državnim koordinatnim sistemom –DKS (koordinate prostora i površina)

Lokalitet je šire definisan prostorno planskom dokumentacijom- prostorno urbanističkim planom Opštine Danilovgrad, i nakon izvršenih istražnih radova definisan je u utvrđenim koordinatama državnog koordinatnog sistema (DKS), i prikazan na katastrskom planu Kat.Opštine Jelenak . Čime je utvrđena površina područja koncesije i obim područja.

Na priloženim skicama prikazano je

- 1) Područje koncesije na katastarskom planu kat.opštine Jelenak, sa koordinatama graničnih tačaka u trenutku izrade ovog elaborata,
- 2) Područje koncesije na ortofoto karti UZN.
- 3) Područje koncesije na topografskoj karti 1:25000.

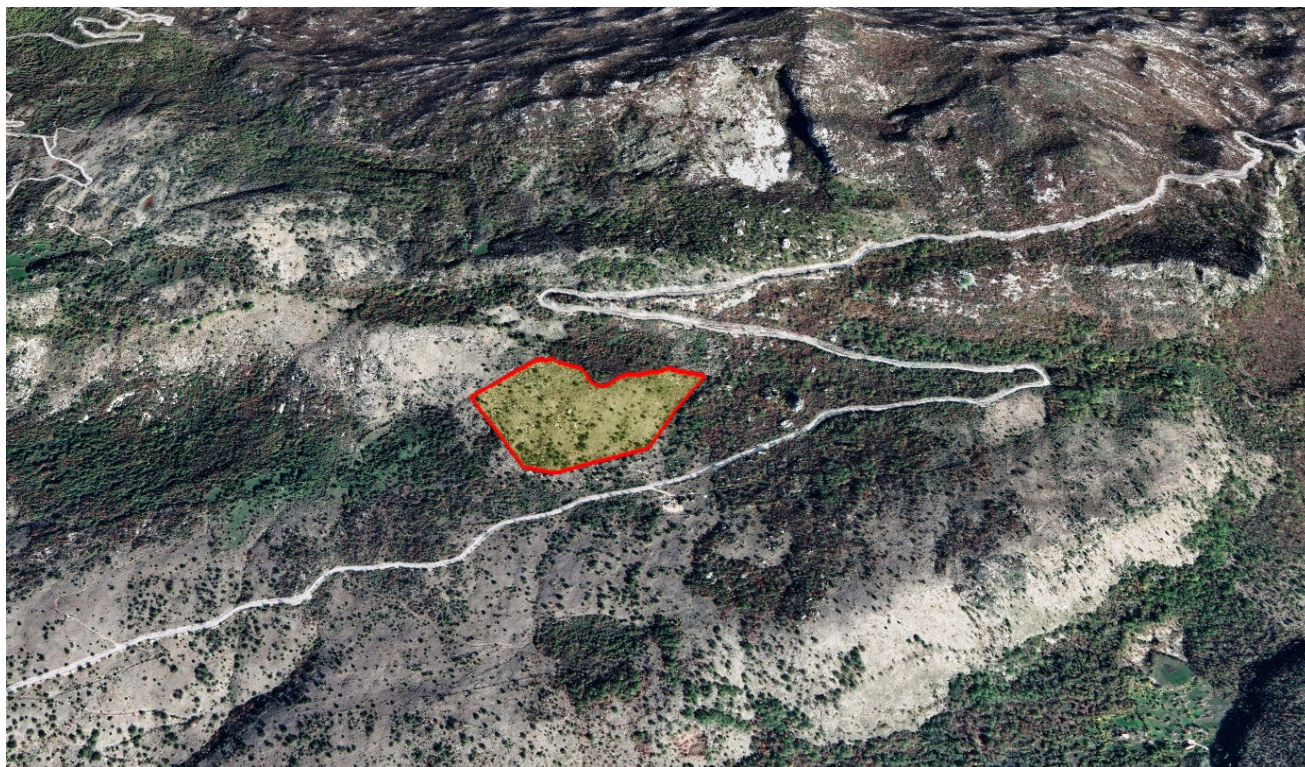
Prostor je dio kat.parcela br. 49, Katstarska Opština Jelenak, Opština Danilovgrad, koja je trenutno upisana u LN br.100 , svojina države Crne Gore, raspolaganje vlada Crne Gore.



PARAMETRI PODRUČJA KONCESIJE:

Lokacija „Miline Gomile “ -Danilovgrad

POVRŠINA: 6 ha 67 a 66 m² OBIM : 1122,87 m.



KOORDINATE GRANIČNIH TAČAKA PODRUČJA KONCESIJE:

1, 6597006.80, 4714839.28
2, 6597039.32, 4714856.75
3, 6597039.62, 4714856.92
4, 6597054.49, 4714864.90
5, 6596999.71, 4714910.33
6, 6596993.56, 4714908.04
7, 6596989.20, 4714907.53
8, 6596981.55, 4714908.42
9, 6596971.53, 4714911.88
10, 6596962.20, 4714913.86
11, 6596949.13, 4714916.38
12, 6596933.54, 4714921.22
13, 6596923.81, 4714925.98
14, 6596916.81, 4714927.17
15, 6596906.19, 4714926.76

16, 6596898.26, 4714924.47
17, 6596890.23, 4714921.98
18, 6596886.46, 4714921.05
19, 6596882.98, 4714921.24
20, 6596876.93, 4714923.12
21, 6596869.77, 4714927.19
22, 6596865.99, 4714931.55
23, 6596862.01, 4714938.89
24, 6596859.38, 4714946.80
25, 6596859.86, 4714953.95
26, 6596861.05, 4714960.99
27, 6596861.43, 4714966.15
28, 6596860.52, 4714973.69
29, 6596857.33, 4714982.13
30, 6596852.75, 4714988.97

31, 6596844.48, 4714997.78
32, 6596834.84, 4715009.61
33, 6596828.49, 4715014.87
34, 6596826.60, 4715019.14
35, 6596825.51, 4715025.79
36, 6596824.52, 4715027.57
37, 6596817.87, 4715030.35
38, 6596810.43, 4715033.03
39, 6596796.98, 4715042.18
40, 6596659.60, 4715032.49
41, 6596677.34, 4714826.69
42, 6596718.45, 4714788.94
43, 6596883.96, 4714759.52
44, 6596968.90, 4714817.55

Geodetska organizacija:
Etalon Geo office doo Podgorica
Spec.sci.geodezije: Dušan Damjanović



Dušan Damjanović
Spec. sci. geodezije

LOKALITET KONCESIJE:
"Miline Gomile" - Danilovgrad

PROSTORNO -PLANSKA
DOKUMENTACIJA:
PROSTORNO URBANISTIČKI PLAN
OPŠTINE DANILOVGRAD

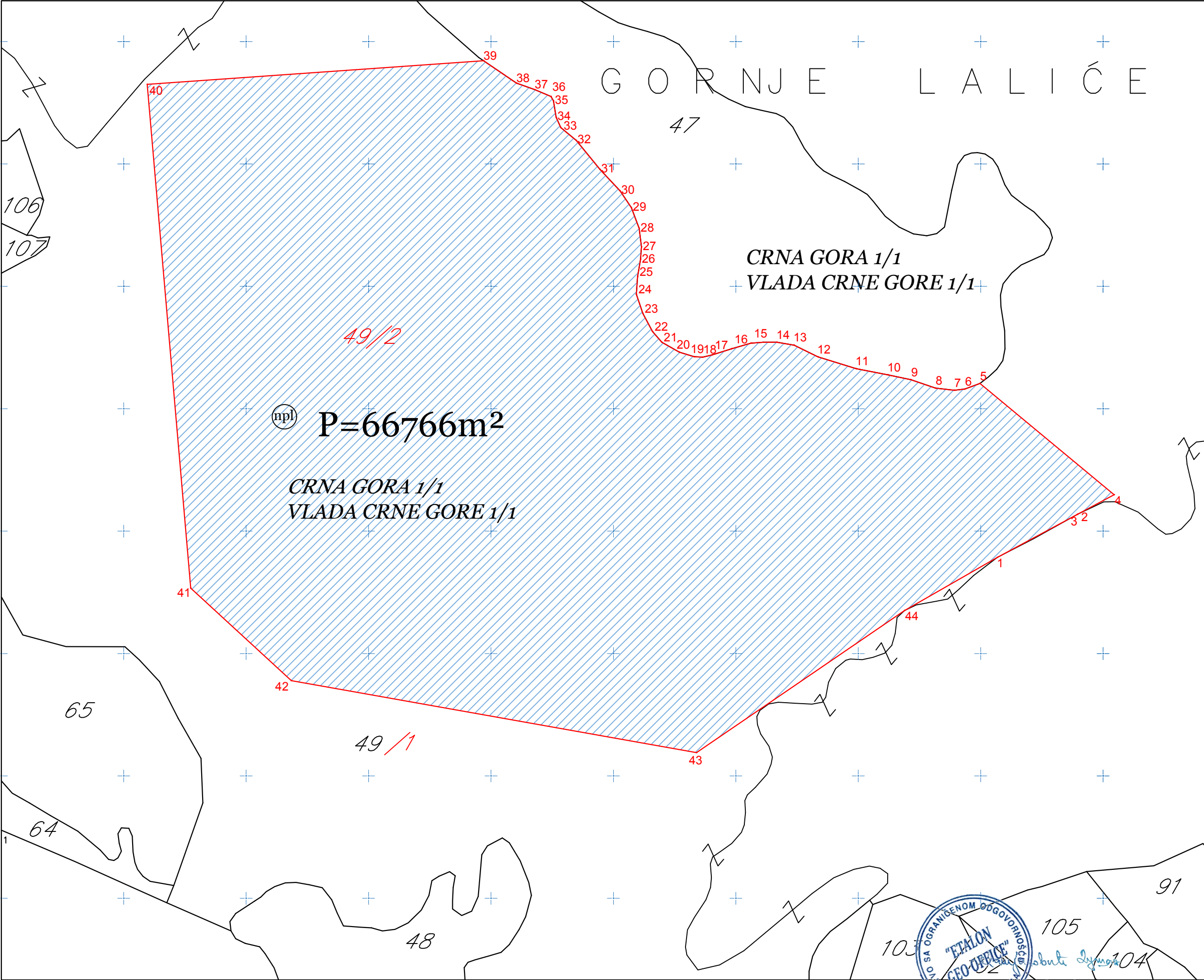
PARAMETRI PODRUČJA
KONCESIJE:

POVRŠINA: 6 ha 67 a 66 m²
OBIM : 1122.87 m.

 DRŽAVNA IMOVINA

KOORDINATE GRANIČNIH TAČAKA
PODRUČJA KONCESIJE:

- 1, 6597006.80, 4714839.28
- 2, 6597039.32, 4714856.75
- 3, 6597039.62, 4714856.92
- 4, 6597054.49, 4714864.90
- 5, 6596999.71, 4714910.33
- 6, 6596993.56, 4714908.04
- 7, 6596989.20, 4714907.53
- 8, 6596981.55, 4714908.42
- 9, 6596971.53, 4714911.88
- 10, 6596962.20, 4714913.86
- 11, 6596949.13, 4714916.38
- 12, 6596933.54, 4714921.22
- 13, 6596923.81, 4714925.98
- 14, 6596916.81, 4714927.17
- 15, 6596906.19, 4714926.76
- 16, 6596898.26, 4714924.47
- 17, 6596890.23, 4714921.98
- 18, 6596886.46, 4714921.05
- 19, 6596882.98, 4714921.24
- 20, 6596876.93, 4714923.12
- 21, 6596869.77, 4714927.19
- 22, 6596865.99, 4714931.55
- 23, 6596862.01, 4714938.89
- 24, 6596859.38, 4714946.80
- 25, 6596859.86, 4714953.95
- 26, 6596861.05, 4714960.99
- 27, 6596861.43, 4714966.15
- 28, 6596860.52, 4714973.69
- 29, 6596857.33, 4714982.13
- 30, 6596852.75, 4714988.97
- 31, 6596844.48, 4714997.78
- 32, 6596834.84, 4715009.61
- 33, 6596828.49, 4715014.87
- 34, 6596826.60, 4715019.14
- 35, 6596825.51, 4715025.79
- 36, 6596824.52, 4715027.57
- 37, 6596817.87, 4715030.35
- 38, 6596810.43, 4715033.03
- 39, 6596796.98, 4715042.18
- 40, 6596659.60, 4715032.49
- 41, 6596677.34, 4714826.69
- 42, 6596718.45, 4714788.94
- 43, 6596883.96, 4714759.52
- 44, 6596968.90, 4714817.55





LOKALITET KONCESIJE:
"Milina Gomila" - Danilovgrad

PROSTORNO -PLANSKA
DOKUMENTACIJA:
PROSTORNO URBANISTIČKI PLAN
OPŠTINE DANILOVGRAD

PARAMETRI PODRUČJA
KONCESIJE:

POVRŠINA: 6 ha 67 a 66 m²
OBIM : 1122.87 m.

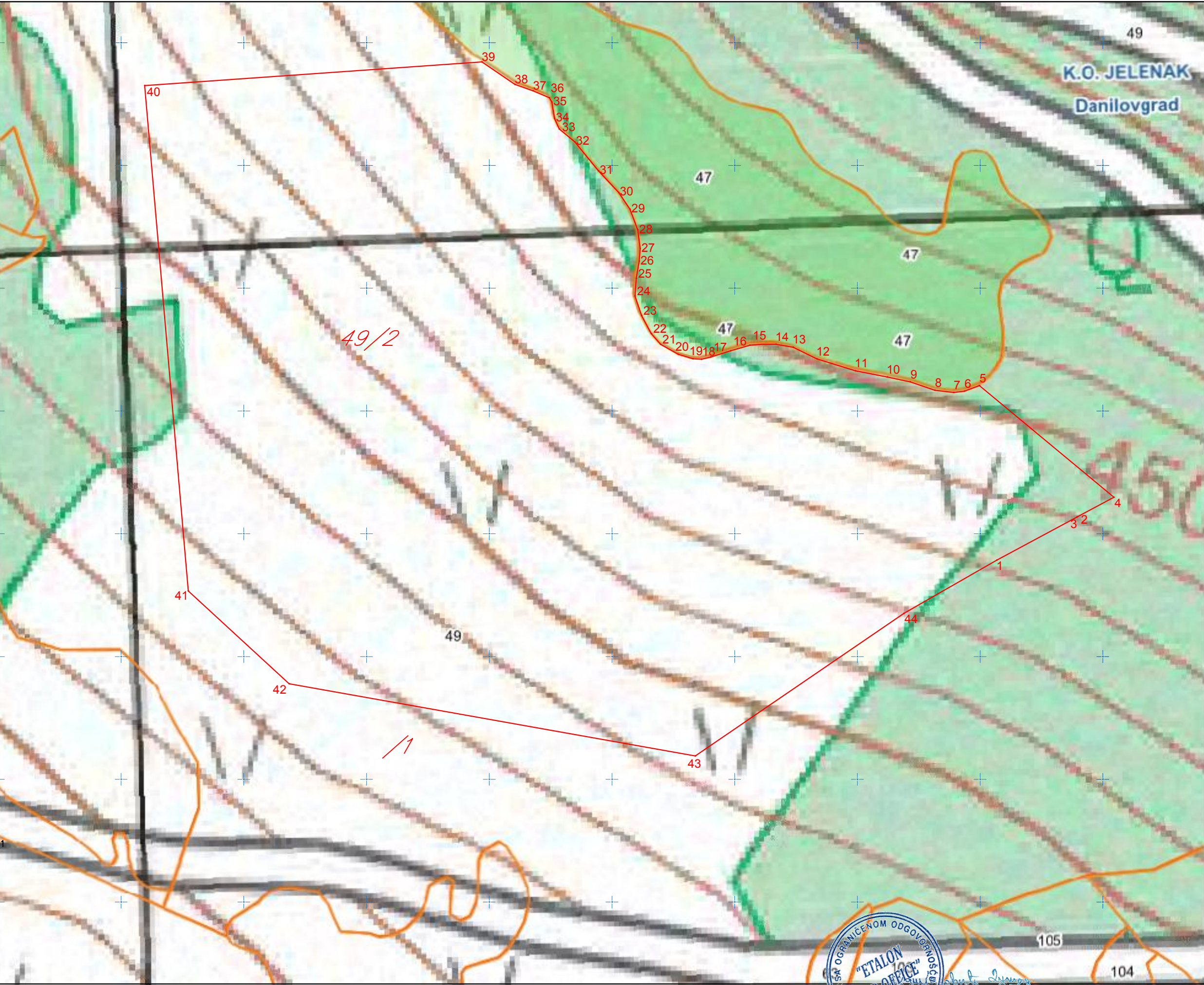


DRŽAVNA IMOVINA

KOORDINATE GRANIČNIH TAČAKA
PODRUČJA KONCESIJE:

- 1, 6597006.80, 4714839.28
- 2, 6597039.32, 4714856.75
- 3, 6597039.62, 4714856.92
- 4, 6597054.49, 4714864.90
- 5, 6596999.71, 4714910.33
- 6, 6596993.56, 4714908.04
- 7, 6596989.20, 4714907.53
- 8, 6596981.55, 4714908.42
- 9, 6596971.53, 4714911.88
- 10, 6596962.20, 4714913.86
- 11, 6596949.13, 4714916.38
- 12, 6596933.54, 4714921.22
- 13, 6596923.81, 4714925.98
- 14, 6596916.81, 4714927.17
- 15, 6596906.19, 4714926.76
- 16, 6596898.26, 4714924.47
- 17, 6596890.23, 4714921.98
- 18, 6596886.46, 4714921.05
- 19, 6596882.98, 4714921.24
- 20, 6596876.93, 4714923.12
- 21, 6596869.77, 4714927.19
- 22, 6596865.99, 4714931.55
- 23, 6596862.01, 4714938.89
- 24, 6596859.38, 4714946.80
- 25, 6596859.86, 4714953.95
- 26, 6596861.05, 4714960.99
- 27, 6596861.43, 4714966.15
- 28, 6596860.52, 4714973.69
- 29, 6596857.33, 4714982.13
- 30, 6596852.75, 4714988.97
- 31, 6596844.48, 4714997.78
- 32, 6596834.84, 4715009.61
- 33, 6596828.49, 4715014.87
- 34, 6596826.60, 4715019.14
- 35, 6596825.51, 4715025.79
- 36, 6596824.52, 4715027.57
- 37, 6596817.87, 4715030.35
- 38, 6596810.43, 4715033.03
- 39, 6596796.98, 4715042.18
- 40, 6596659.60, 4715032.49
- 41, 6596677.34, 4714826.69
- 42, 6596718.45, 4714788.94
- 43, 6596883.96, 4714759.52
- 44, 6596968.90, 4714817.55





LOKALITET KONCESIJE:
"Milina Gomila" - Danilovgrad

PROSTORNO -PLANSKA
DOKUMENTACIJA:
PROSTORNO URBANISTIČKI PLAN
OPŠTINE DANILOVGRAD

PARAMETRI PODRUČJA
KONCESIJE:

POVRŠINA: 6 ha 67 a 66 m²
OBIM : 1122.87 m.

KOORDINATE GRANIČNIH TAČAKA
PODRUČJA KONCESIJE:

- 1, 6597006.80, 4714839.28
- 2, 6597039.32, 4714856.75
- 3, 6597039.62, 4714856.92
- 4, 6597054.49, 4714864.90
- 5, 6596999.71, 4714910.33
- 6, 6596993.56, 4714908.04
- 7, 6596989.20, 4714907.53
- 8, 6596981.55, 4714908.42
- 9, 6596971.53, 4714911.88
- 10, 6596962.20, 4714913.86
- 11, 6596949.13, 4714916.38
- 12, 6596933.54, 4714921.22
- 13, 6596923.81, 4714925.98
- 14, 6596916.81, 4714927.17
- 15, 6596906.19, 4714926.76
- 16, 6596898.26, 4714924.47
- 17, 6596890.23, 4714921.98
- 18, 6596886.46, 4714921.05
- 19, 6596882.98, 4714921.24
- 20, 6596876.93, 4714923.12
- 21, 6596869.77, 4714927.19
- 22, 6596865.99, 4714931.55
- 23, 6596862.01, 4714938.89
- 24, 6596859.38, 4714946.80
- 25, 6596859.86, 4714953.95
- 26, 6596861.05, 4714960.99
- 27, 6596861.43, 4714966.15
- 28, 6596860.52, 4714973.69
- 29, 6596857.33, 4714982.13
- 30, 6596852.75, 4714988.97
- 31, 6596844.48, 4714997.78
- 32, 6596834.84, 4715009.61
- 33, 6596828.49, 4715014.87
- 34, 6596826.60, 4715019.14
- 35, 6596825.51, 4715025.79
- 36, 6596824.52, 4715027.57
- 37, 6596817.87, 4715030.35
- 38, 6596810.43, 4715033.03
- 39, 6596796.98, 4715042.18
- 40, 6596659.60, 4715032.49
- 41, 6596677.34, 4714826.69
- 42, 6596718.45, 4714788.94
- 43, 6596883.96, 4714759.52
- 44, 6596968.90, 4714817.55



C R N A G O R A
UPRAVA ZA NEKRETNINE

LICENCA

Kojom se potvrđuje da je Društvo sa ograničenom odgovornošću

”ETALON GEO OFFICE” d.o.o. Podgorica

Ul. Miljana Vukova br. 20 Podgorica , dana 08.12.2017. godine, ispunila uslove za

IZVOĐENJE GEODETSKIH RADOVA NA ODRŽAVANJU

DRŽAVNI PREMJer, KATASTAR NEPOKRETNOSTI I VODOVA



Broj: 02-7110/1

Podgorica, 08.12.2017.godine





CRNA GORA
UPRAVA ZA NEKRETNINE

OVLAŠĆENJE

Kojim se potvrđuje da je

DAMJANOVIĆ Savo DUŠAN

*Spec.sci.geodezije, rođen dana 31.01.1986.godine u Nikšić-Crna Gora ,
dana 04.03.2014.godine.*

položio stručni ispit i stekao ovlašćenje za

IZVOĐENJE GEODETSKIH RADOVA NA ODRŽAVANJU

u oblasti:

DRŽAVNI PREMJer KATASTAR NEPOKRETNOSTI i VODOVA



Broj: 02-8299/2-13

Podgorica, 04.03.2014.godine

